



Guía Turística



DEPARTAMENTO DEL CAUCA





Lotería del Cauca

"Todos podemos ganar"

660 MILLONES DE PESOS

AL PREMIO MAYOR
SECOS SUPER MILLONARIOS

\$1.000

LA FRACCIÓN
\$5.000 BILLETE

JUEGA LOS SÁBADOS
A LAS 11:00 P.M.

ESPECTACULAR
'CHANCE PATOJO'
\$2'500.000



BICENTENARIO
de la Independencia del Colombia
1810-2010
Más Colombia





DEPARTAMENTO DEL CAUCA

MESA DEPARTAMENTAL DE TURISMO DEL CAUCA

COMITÉ EDITORIAL

Jaime Augusto Burbano Castillo
Coordinador de Turismo del Cauca

Luisa Fernanda Zapata Arango
Secretaría de planeación Departamental

Jhon James Ortíz Martínez
Policía de Turismo del Cauca

José Reinaldo Muñoz Rada
Cámara de Comercio del Cauca

Ana Lucía Illera Bolaños
Cotelco Capitulo Cauca

Andrés Castrillón Muñoz
Universidad del Cauca

Grupo Polihedro
Universidad del Cauca

DISEÑO GRÁFICO

Jaysson E. Fernández Hormiga
jefhdisenos@hotmail.com

TEXTOS

Cesar Samboní
Jhon Ortíz Matínez

FOTOGRAFÍA

Jhon Ortíz Matínez
Luisa Fernanda Zapata Arango
Grupo Polihedro - Unicauca
Cámara de Comercio del Cauca
Diego Tobar

TRADUCCIÓN

Martha Fernández Castillo
Licenciada en Lenguas Modernas
Inglés – Francés - Unicauca





06




14



46




50



52



60




64



70



74



80



86



Todo lo que buscas está en Campanario Centro Comercial

- | | | |
|------------------------------|---|----------------------------------|
| Restaurantes y Cafés | • | Belleza, Estética y Salud |
| Heladería y Refrescos | • | Librería |
| Dulcería y Antojos | • | Óptica |
| Bares | • | Salas de Cine |
| Vestuarios | • | Entretenimiento y Juegos de azar |
| Ropa Interior | • | Casino |
| Bebés y Niños | • | Comunicaciones y Tecnología |
| Ropa Deportiva | • | Oficinas y Cosultorios |
| Téxtiles, Hogar y Decoración | • | Hipermercados |
| Calzado y Artículos de cuero | • | Droguería y Autoservicio |
| Joyas y Accesorios | • | Bancos y Cajeros |



Isla Gorgona



Cauca



Sahumadora



Cascada San Nicolás-Puracé



*¡El Cauca también es suyo,
conózcalo y disfrútelo!*



Afrodescendiente



Indígena Guambiana



El Cauca es una de las regiones más diversas del mundo, sus paisajes e historia aderezan su más valioso recurso, la gente.

La herencia afrodescendiente seduce con los rápidos movimientos del pica-pica, escuchando el bambuco y a las Cantoras del Patía ó el Currulao del Pacífico que acompaña la búsqueda de la Piangua a través de los productivos manglares. Esta herencia se advierte en el día a día y en las celebraciones especiales de cada lugar.



Comunidad Nasa-Tierradentro

De otro lado, las comunidades indígenas nos invitan a conocer su legado ancestral.

También están las familias de tradición española que guardan con tesón esa cultura colonial representada especialmente en la conservación y preservación de las artes, tallas, pinturas y arquitectura sin igual, que hoy hacen parte de los Bienes de Interés Cultural de la Nación.

Población: 1.244.886 h

Zona Urbana: 39.2%

Zona Rural: 60.8%

Clima: Tropical húmedo con todos los pisos térmicos.

Altitud: Desde el nivel del mar hasta los 5.780 metros.

Organización político administrativa: 42 municipios.



Sahumadora Popayán



Detalle Dolorosa



Río Patía

Otro atractivo es el paisaje mismo, gracias a su variado relieve el Cauca cuenta con todos los climas, pasando por los cálidos como el del Valle del Patía, ideales para recrearse, en los 20 ríos que lo cruzan, o volar con la libertad que permiten los parapentes.



Detalle Techo Templo San Francisco

Pasando por Popayán encontramos una agradable temperatura de 18 grados promedio, y a dos horas de la ciudad, está la zona de páramo, el volcán Puracé en el Parque Natural del mismo nombre, con temperatura en muchas ocasiones bajo cero, ideal para disfrutar del vuelo del cóndor y observar los nacimientos de agua termal.



Volcán Puracé

El Cauca es la despensa hídrica de Colombia, nacen ríos tan importantes como el Magdalena, el Cauca, el Caquetá y el Patía.



Termales de San Juan - Puracé

Tierradentro, Patrimonio Cultural de la Humanidad, ubicado al Oriente del departamento a cuatro horas de Popayán, donde se destacan los hipogeos, una de las muestras del alto desarrollo en ingeniería y artes de las culturas precolombinas.



Hipogeo - Tierradentro



Semana Santa Popayán

Además de Tierradentro, el Cauca cuenta con tres sitios más, reconocidos por la Unesco: Popayán, Ciudad Creativa de la Gastronomía; las Procesiones de Semana Santa de Popayán, Patrimonio Oral e Inmaterial de la Humanidad; y la Reserva de la Biósfera del Cinturón Andino, que comprende los Parques Nacionales Naturales Puracé, Nevado del Huila y Cueva de los Guácharos; éste último en el departamento del Huila.

EL EXCESO DE ALCOHOL ES PERJUDICIAL PARA LA SALUD. DEPT. 20 DE 1989. * PROHIBIDA EL CONSUMO DE BEBIDAS EMBOZAGANTES A MENORES DE EDAD Y MUJERES EN ESTADO DE EMBARRAZO. DEPT. 174 DE 1984



caucanoencantador.
charming



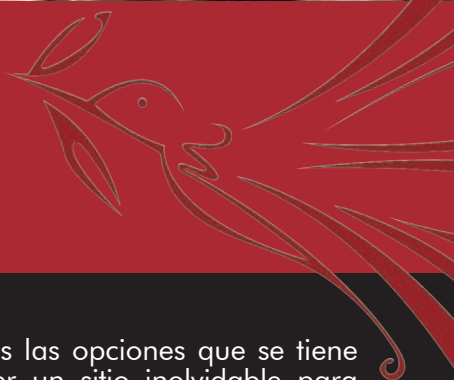


Popayán

“Conocerla es Extrañarla...”



Panorámica Popayán desde El Morro



Son muchas y variadas las opciones que se tiene a la hora de escoger un sitio inolvidable para conocer. Ante la amplia oferta, decidí buscar una ciudad pequeña, acogedora, con historia, con paisajes, con buena mesa, y sobre todo con buenas condiciones de seguridad.



“Luego de revisar muchos destinos, hallé un lugar fascinante: Popayán”.


En el valle llamado de Pubenza fue fundada la Ciudad en el año 1537 por el conquistador español Sebastián Moyano de Belalcázar.

Popayán se estableció como un importante centro político, religioso, económico, administrativo y militar de la gobernación del Gran Cauca, contribuyendo así al desarrollo nación.



Atardecer Popayán

Altura: 1737 m.s.n.m
Temp. Prom.: 18 a 21°C
Distancia desde Bogotá: 702 km
Gentilicio: Payanés



Sebastián de Belalcazar - El Morro



Plazoleta Parque Caldas



Popayán puede ser visitada durante todo el año, y como dicen sus habitantes, “Tenemos el alba del volcán y el ocaso del océano Pacífico”.

¡Cómo perderse un típico atardecer con el cielo rojo en contraste con el blanco de las casas del centro, engalanado por las araucarias, las flores de mayo, las azaleas y los guayacanes de su parque de Caldas! bautizado en honor a uno de sus más queridos hijos, el sabio Francisco José de Caldas.

Para llegar a Popayán hay varias posibilidades, por tierra, desde las ciudades de Cali al norte, Pasto al sur y Neiva al oriente, también existen vuelos diarios desde la ciudad de Bogotá. La ciudad, cuenta también, con una diversa infraestructura hotelera, que permite disfrutar de un ambiente de tranquilidad y comodidad durante su estadía en la ciudad.



Detalle Escultura Sabio Caldas

El parque de Caldas, desde su construcción en 1537, ha sido testigo de las transformaciones y hechos históricos de la ciudad.

En 1808 fue puesta en su centro una pila de cantera que años después fue trasladada a la plazoleta de Santo Domingo, para ser remplazada en 1916 por la estatua del sabio Francisco José de Caldas, obra del escultor francés Raúl Verlet.



Catedral Basílica Nuestra Señora de la Asunción



Basta girar hacia el sur y se encuentra la Catedral Basílica Nuestra Señora de la Asunción, de gran belleza arquitectónica.

A dos cuadras se halla otro de sus estandartes religiosos de Popayán, el Templo de San Agustín, una construcción del siglo XVIII, que cuenta en su interior con un destacado conglomerado artístico que presenta en el altar mayor un tallado en madera cubierto en oro, donde además se resalta, la imagen de la Virgen de los Dolores.



Altar Mayor Templo San Agustín



La Ermita

A tres cuadras hacia el oriente, está la Ermita, una capilla doctrinera del siglo XVI, edificada a los pocos años de la fundación de Popayán, constituyéndose así en la iglesia más antigua de la Ciudad.

PROP

PROPAL

Mejor en papel

A una cuadra del Parque Caldas, podemos ingresar al Templo de Santo Domingo, consagrado a Nuestra Señora del Rosario, edificado en 1741 por el santafereño Gregorio Causi, sobresale su portalón de piedra de cantera.



Templo Santo Domingo

El templo cuenta con magnificas imágenes quiteñas y españolas, que engalanan los tradicionales pasos de la Semana Santa.



Detalle La Piedad



Apoteosis a Popayán - Paraninfo Caldas

Desde allí, se llega al Paraninfo Francisco José de Caldas, aula máxima de la Universidad del Cauca, una construcción de 1916 que alberga el cuadro "Apoteosis a Popayán", obra cumbre del pintor payanés Efraín Martínez y el tríptico de Andrés de Santamaría.



Tríptico de Andrés de Santamaría



Tomando la calle 4ª, llegamos hasta el Museo Arquidiocesano de Arte Religioso, albergado en una casona del siglo XVIII de estilo neoclásico. El museo exhibe valiosas obras de arte religioso de la época colonial, pertenecientes al arte quiteño, payanés y español.



Talla en madera
Virgen de la Imaculada Concepción

Las colecciones allí presentes están constituidas por retablos, tallas de madera, mobiliario, orfebrería sacra y en una bóveda de seguridad se encuentran las custodias de las iglesias y otras reliquias de la Ciudad.



Carrera 7 No. 4 - 36
PBX 824 3625
 email:cotelcocauca@gmail.com
 www.hotelespopayan.com

COTELCO

Asociación Hotelera de Colombia

CAPÍTULO CAUCA



Hotel
El Recuerdo

Carrera 6 No. 16 AN - 23
 Tels. 823 3156 - 823 4620
 Fax. 823 4006 Cal. 301 419 4582
hotelrecuerdo@hotmail.com



Calle 5 No. 10 - 94
 Tel. 831 7848
 Fax. 820 5178
hotelcolonial@hotmail.es



HOTEL
puerta del sol



Calle 4 N No. 9 A-21
 Tels. 823 9814 - 831 4343
 Fax. 8231507
puertadelolpopayan@yahoo.es



Calle 4 No. 10 - 35
 Tel. 824 5228
 Fax. 820 9514 Cal. 315 807 9202
alcapatahotel@gmail.com



Dann

Monasterio Papayán
 ★★★★★



Calle 4 No. 10-14
 Tels. 824 2191
 Fax. 824 3091 Cal. 311 709 8169
hotelmonasterio@hotmail.com
www.hoteldann.com



Calle 3 No. 5-99
 Tels. 824 3995 - 824 4514 - 824 1254 - 824 0685
 Fax. 824 0816
hotelcaminoalpopayan@caminoart.com
www.hotelcaminoal.com.co



Carrera 9a No. 1N - 353
 PRX. 823 7484
 Fax. 820 1636 - 823 5905
hotelvilladepalmar@hotmail.com



Carrera 11 No. 3N - 30
 Tels. 823 5211 - 820 1572 - 820 1575
 Cal. 316 528 9288
hotelpalmarreal@hotmail.com



Calle 5 No. 8-13
 A.A. 902
 PBX. 824 1094 Fax. 824 0912
hotelplacuelaj@hotmail.com



A cinco cuadras nos encontramos con el Museo de Historia Natural de la Universidad del Cauca, fundado en el año de 1936 por el biólogo Federico Carlos Lehmann Valencia. el Museo, presenta a través de sus colecciones, la gran diversidad biológica y minerales del mundo; su colección de aves es la más grande de Latinoamérica.



Saliendo del Museo, a unos doscientos metros, el Pueblito Patojo o Rincón Payanés nos regala una postal hermosa con réplicas de los monumentos sobresalientes de la ciudad como la Torre del Reloj, la Capilla de la Ermita, el Puente del Humilladero, y casas coloniales.



Pueblito Patojo



Durante la visita al Pueblito Patojo se puede disfrutar de la gastronomía típica de la región, como los tamales y empanadas de pipián y variedad de dulces y bebidas. También se encuentran tiendas artesanales, donde se puede comprar un pedacito de esta tierra y de esta gente tan acogedora.



Salta a la vista el Morro de Tulcán, desde donde se obtiene una maravillosa panorámica de la ciudad. Este cerro piramidal que sirvió en tiempos precolombinos como cementerio y centro ritual de los primeros pobladores del Valle de Pubenza, hoy en día es uno de los sitios de encuentro predilectos de propios y visitantes.



Vista del Morro de Tulcán

A pocos cuerdas nos espera la Casa Caldas, que además de su arquitectura conserva una muestra del molino de trigo construido por el Sabio Francisco José de Caldas.



Casa Caldas



Museo Casa Mosquera

Una cuadra después está el Museo Casa Mosquera, edificación, construida entre 1780 y 1788, que expone los diversos objetos pertenecientes al General Tomás Cipriano Mosquera, personaje destacado de la región por ser cuatro veces presidente de Colombia.



Jardines Museo Nacional Guillermo Valencia

A unos pocos metros nos espera el Museo Nacional Guillermo Valencia, aquí vivió el autor de "Anarkos", legado fundamental del modernismo literario hispanoamericano.

Saliendo del museo, se encuentra el Puente del Humilladero, pieza admirable que data de 1873. Sus ladrillos fueron pegados con cal, sal y sangre de buey, es una de las obras más entrañables para los habitantes de la Ciudad.



Puente del Humilladero

Otro de los atractivos en el centro histórico es el Teatro Guillermo Valencia, uno de los más importantes del país, se destaca su gran lámpara de cristal de Bohemia y la terraza adornada con las ocho musas del arte. Unido a este, se halla el Panteón de los Próceres, en el cual reposan las cenizas de algunos de sus hijos ilustres: el Sabio Caldas, Julio Arboleda, José María Obando, José Hilario López, entre otros.





RUTAS

CALI
 POPAYÁN
 PASTO
 IPIALES
 ARMENIA
 PEREIRA
 SILVIA
 PUERTO TEJADA
 INZÁ
 TURMINA

SERVICIO DE PASAJEROS - ENCOMIENDAS - GIROS

SERVICIO ESPECIAL

ESCOLAR
 TURÍSTICO
 CARGA

SERVICIO RADIOTAXI
 A DOMICILIO 8231111

CRA 8 No 18N-49

PASAJES POPAYÁN:
 8231133 - 8239511

DIAGNOSTICENTRO:
 8234232- 8234301

ENCOMIENDA:
 (2) 8203343
 TELEFAX: (2) 8235925

AGENCIA DE VIAJES Y TURISMO



- PARQUE NACIONAL PURACE
- VOLCAN PURACE
- TERMALES DE COCONUCO
- PARQUE ARQUEOLOGICO DE TIERRADENTRO
- SILVIA
- RUTA EXTREMA RIO GUACHICONO
- VALLE DEL PATIA
- SALVAJINA
- SANTANDER DE QUILICHAO
- SENDEROS ECOTURISTICOS
- ALQUILER DE VICTORIA
- TREN TURISTICO

- EJE CAFETERO
- COSTA PACIFICA Y ATLANTICA
- RUTA DULCE DEL VALLE DEL CAUCA
- MELGAR
- SANTANDERES
- TURISMO RELIGIOSO
- TURISMO ECOLOGICO
- VISITAS INDUSTRIALES
- VISITAS CIUDADES DE COMPRA
- SERVICIO DE TRANSPORTE
- LLANOS ORIENTALES
- AMAZONIAS

CALLE 21N No. 8-55 TEL: 8201399 CEL. 300 2684603 - 313 7711149

E-mail-excursionesyjr@hotmail.com POPAYAN - CAUCA



Torre del Reloj

Antes de ir en busca de un refrescante champús, bebida tradicional de la meseta de Popayán, regresamos al Parque Caldas, para apreciar la Torre del Reloj, emblemático sitio de 1682, con su reloj inglés.



Desde el Parque, a dos cuadras tomando hacia el occidente, está el templo de San Francisco, considerada la obra maestra de la Orden Franciscana en Colombia. Su fachada principal es la mas representativa del Barroco Neogranadino.



Altar Mayor Templo San Francisco

A una cuadra nos espera el Museo Negret e Iberoamericano de Arte Moderno, los dos museos se encuentran en la misma casa, que data del siglo XVIII, de estilo colonial, vivienda del escultor Edgar Negret.

Se encuentran sus obras caracterizadas por colores primarios en el metal liado por tornillos. El museo Iberoamericano de Arte Moderno expone las mejores obras de los artistas contemporáneos como Roberto Matta, David Manssur, Omar Rayo, Jorge Oteiza, Pablo Picasso, Agustín Cárdenas entre otros.



Museo Iberoamericano de Arte Moderno



Museo Guillermo León Valencia

Diagonal al Museo Negret, se encuentra el Museo Guillermo León Valencia, que conserva la vida y obra de uno de los presidentes más recordados del siglo pasado, llamado "El presidente de la paz", sus fotografías y documentos personales, muestran al hombre, al ser humano que inscribió su nombre en la historia del país.

Después de un receso, se emprende un segundo paseo por Popayán...

A las afueras de Popayán, en el barrio llamado Calicanto, nos espera una preciosa casa donde habitó el Maestro Efraín Martínez, en la que reposa una valiosa colección de cuadros, bocetos y diseños del reconocido pintor payanés, que se expone en esta hermosa casa campestre de estilo colonial.



Museo Efraín Martínez

Doña Chepa

aplanchados repostería

www.aplanchadoschepa.com



Carrera 5 No. 1-60 Tels: (2) 8244679 - 8239345

Celulares: 3137929524 / 3164029562 Popayán - Colombia

Tomando, la vía nororiental, llegamos a la Iglesia de Belén, a la que se puede acceder por un quingo o camino; una vez en el templo encontramos una talla del siglo XVII, representada en el Santo Ecce Homo, patrono de la Ciudad.



Templo Belén

Siguiendo la ruta hacia el norte encontramos la Hacienda Calibío, que data de finales del siglo XVIII y cuenta con una preciosa capilla de 1801, con dos niveles y grandes habitaciones, allí se alojó el Libertador Simón Bolívar en dos ocasiones, sus inmensos jardines fueron escenario de la batalla entre el prócer Antonio Nariño y Juan Sámano.





Capilla Doctrinera Yanaconas

Al norte de la ciudad, encontramos el Templo Yanaconas, capilla doctrinera del siglo XVI, construida en gruesos muros de tapial, se destaca un retablo decorado con el águila bicéfala.

Cerca al Templo se puede conocer la producción de ladrillo a la usanza antigua.

Pro & Pro
ASADOS

"UNA TRADICIÓN FAMILIAR PARA COMPARTIR"

DOMICILIOS

8389700
SANTA HELENA CI. 5 No. 27-35

8389008
Centro: Calle 6 No. 8 - 67

8243010
Torres del Rio - Local 101

8243859

8234601

8319493

CON LA MEJOR ENSALADA Y Más!

Pollo Tradicional - Broaster - Chuletas (Pollo, Cerdo, Res, Pescado) - Trucha
Carne a la Píancha - Arroz con Pollo - Tilapia. - piopiojerencia@gmail.com

- POLLO ASADO AL CARBÓN
- FILETES • CARNE A LA BRASA
- CHURRASCO • PUNTA DE ANCA

824 3434 "La Parrilla del Cauca" Calle 6 No. 8 - 11

RESTAURANTE **Brazas Sierra**
de mi

Ecodestinos

Al sur de la ciudad en la Vereda La Martica llegamos, al “Canopy las Ardillas”, un lugar que ofrece la práctica de deportes extremos y de aventura.



Canopy Las Ardillas

En la vía a Cali, se encuentra la Granja Mamá Lombriz, en este lugar existe un atractivo exótico para la región: hay avestruces se desarrollan proyectos pecuarios muy interesantes y se puede disfrutar de un paseo ecoturístico.



Granja Mamá Lombriz



Unos minutos más adelante, se llega al sendero ecológico Los Guadales, en la Vereda La Cabuyera. Durante la visita al sendero se interactúa con animales y plantas autóctonas y exóticas.



Eventos

Semana Santa

La primera mención sobre las procesiones de Semana Santa en Popayán se remonta al año 1556. Desde esa época de manera ininterrumpida cada año se ha llevado a cabo esta ceremonia que es la más antigua de América.

El recorrido de las procesiones cubre un total de 23 cuadras, distribuidas en forma de una cruz latina y dura por lo general de tres a cuatro horas.

La Junta permanente Pro Semana Santa, es la institución encargada de Salvaguardar la continuidad y solemnidad de las procesiones. Gracias a su labor, en el 2009, esta noble tradición, fue incluida en la lista representativa del patrimonio Cultural Inmaterial de la Humanidad otorgada por la UNESCO.





Congreso Nacional Gastronómico de Popayán



Este evento que ya sobrepasa su séptima edición, es hoy el más importante segmento de carácter académico que Colombia realiza y ha permitido sembrar entre los colombianos, un amplio sentido de pertenencia hacia nuestro patrimonio gastronómico, motivando el interés por investigar y desbordado las fronteras patrias en temas que plantean quienes representan a los países invitados.



Este importante evento es organizado anualmente por la Corporación Gastronómica de Popayán.



La UNESCO, el organismo adscrito a las Naciones Unidas que agrupa los intereses culturales de los pueblos, ha reconocido la labor de la Corporación y asoció el Congreso a la importancia de la identidad cultural de nuestra ciudad, declarando desde el año 2007 a Popayán como "Ciudad UNESCO de la Gastronomía" distinción de la que somos garantes y guardianes y que con orgullo ostentamos.



Popayán

PRESTADORES DE SERVICIOS TURÍSTICOS CON RNT

Agencia de Viajes Operadora

Nombre	Dirección	Teléfono
Comfacauca	Calle 2 Norte No 7-74	8231868
Viajes y Destinos	Carrera 8 No 6-71	8317575
Travesías Cauca	Calle 26n No 4a-45	8232560
Viajes San Miguel	Carrera 2a No 19an-40	8203089
Praga Turismo	C Campanario Lc Ce 4	8200327
Maite Tours	Carrera 10 No 8n-105	8233365
Lunapaz Tour Ecoturismo	Carrera 11 4-85	8243435
Ecovive Agencia de Viajes	Calle 2 No 9-07	8243435

Agencia de Viajes y Turismo

Aviatur Popayán	Calle 4 No 8-69	8208674
Viajes Popayán Ltda	Carrera 7 No 5-19	8244105
Avialoi L Alianza Ltda	Calle 4 No 7-53	8241482
Viajes Sol y Luna	Carrera 9 No 4-14	8387679
Avialoi L Alianza Ltda		
Olimpica Local 7	Carrera 9-24N-80	8202073
Cafe y Turismo Verde	Calle 6a No 8-87	8302959
Excursiones Jr	Calle 21 Norte No 8-55	8201399
Terrasol Viajes y Turismo	Carrera 9b No 10-54	8222309
Viajes Pubenza	Calle 29an No 7a-45	8231305
Polo Guzman Agencia		
Viajes y Turismo	Carrera 8 No 2-39	8207444
Aviatur Viajes Puracé	Calle 5 No 6-83	8243058
Viajes Avialoi L Alianza		
Estacion	Carrera 6a No 3n-45	8208030
Coomeva Agencia de Viajes	Calle 4 No 7-22	8317229
J E Tours Popayán	Carrera 5 No 3-56	8317895
Altur Agencia de Viajes	Calle 8 No 2a -12	8209263
Ecoguan	Calle 11 No 19-19	8219427
Travesías Sin Fronteras	Calle 5 No 21-81 P. 2	3122053710

Empresa de Transporte Terrestre

Nombre	Dirección	Teléfono
Sociedad Transportadora del Cauca	Carrera 9 No 60n-113	8326018
Cooperativa de Motoristas del Huila y Caqueta Ltda.	Trans. 9 No 4n-125 L.31	8231259
Terminal Popayán	Terminal Popayan L. 14	8234220
Coomotoristas	Terminal de Transporte	8231269

Alojamiento y Hospedaje

Hotel Los Balcones	Carrera 7 No 2-75	8242030
Hotel Puerta del Sol	Calle 4n No 9a -21	239814
Hotel Camino Real	Calle 5 No 5-59	8240685
Hostal El Recuerdo	Carrera 6 No 16an-23	8233156
Hotel Dann Monasterio	Calle 4 No 10-14	8242191
Hotel La Plazuela	Calle 5 No 8-13	8241084
Hotel Valle de Pubenza	Transversal 9a No 1n-353	8235905
Hotel La Casona del Virrey	Calle 4 No 5-78	8240836
Hotel El Paso	Carrera 7 No 7-14	8240227
Hotel Achalay	Calle 6 No 7-55	8241945
Hotel Ciudad Blanca	Carrera 11 No 6-51	3214047
Hotel La Herreria	Carrera 5 No 2-08	8318145
Hotel Colonial Popayán	Calle 5 No 10-94	8317878
Hotel Torre Real Popayán	Calle 6n No 9a-126	8204900
Hotel La Alcayata	Calle 4 No 10-35	8243228
Hostal Cacique Real	Carrera 10a No 2n 52	3136454769
Hotel Los Portales	Calle 5 No 10-125	8210138
Hotel Popayan Plaza	Carrera 9 No 4-24	8241212
Hotel Pass Home	Calle 5 No 10-114	3164482513
Hotel Terraza Club	Calle 5 No 19-53	8390488
Hotel Los Farallones Popayán	Calle 7 No 17-31	8219201
Hosteltrail Apartamento 203	Carrera 11 No 4-16	3146861866
Hotel Alcayata Colonial	Calle 4 No 7-79	8220462
La Loma Bed And Breakfast	Calle 51 Norte No 7-134	8232993
Hotel Torreluz Plaza	Calle 5 No 21-60	8315777
Hostal Aparta Suite		
Palma Real	Carrera 11 No 3n-30	8235211
Hostal Ciudad Bonita	Carrera 11 No 2n-35	8394365
La Portada de Belén	Calle 10 No 6e-60	8207948
La Casa de Mima	Calle 3 No 2-37	8243197
Hotel Torre de San Felipe	Carrera 17 No 6-20	8316828
Hotel Posada Real	Calle 5 No 18-30	8315885
Hotel Luxor de Reyes	Calle 4 No 15-49	8228590
Hotel San Jeronimo	Calle 5 No 10-81	8215484
Confort Suites Hotel	Carrera 8 No 2n-25	8231680
Hostal Modelo	Carrera 10 No 1n-34	8231723
Hostal Cristal Plaza	Carrera 9 No 6n-19	8235376
Hotel Gran Ejecutivo	Carrera 9 No 2n-31	8399933
Hostal El Molino	Carrera 5a No 1n-47	8202767
Hotel Amazonico	Carrera 7 No 2n -02	8231596
Hotel Gran Colombia	Carrera 5a No 1n-93	8232163
Hotel Baroe	Calle 6 No 15-46	8212001
Casa Familiar El Descanso	Carrera 5 No 2-41	8240019

Popayán

PRESTADORES DE SERVICIOS TURÍSTICOS CON RNT

Alojamiento y Hospedaje

Nombre	Dirección	Teléfono
Hotel El Viajero	Calle 8 No 4-45	8243069
Hotel Los Andes	Carrera 17 No 2-62	8214811
Residencias Valencia	Calle 5a No 15-23	8212363
Hotel Panorama Popayan	Carrera 17 No 3-11	8226612
Hotel Mardey S	Calle 10n No 5-09	8239149
Residencias La Esmeralda	Carrera 17 No 6-06	8211127

Restaurantes

Restaurante Los Portales	Calle 5 No 10-125	8210139
Hamburguesas El Corral		
C.C Campanario	Local 10 Y 11	8323082
Respuesta Al Carbón	C.C Campanario C-07	2323271
Frisby	Carrera 9 No 6n 03 Ley	8203278

Guia de Turismo

Maria del Socorro Vargas Villaquiran	Carrera 20b No 2-44	8315637
José Fernando Parra Torres	Calle 16a Norte No 6a-24	8230229
Jose Fdo. Carvajal M.	Calle 15 No 20b-07	8219946
Maria del Carmen Torres Sierra	Transv. 16 Norte No 16a -06	8235161
Sandra Eugenia Mellizo Hurtado	Calle 6a No 15-57	8215448

Representacion Turistica

Nombre	Dirección	Teléfono
Servicios Aéreos Ltda	Carrera 5 No 3- 85	8244505

Operador Profesional de Congresos, Ferias y Convenciones

Acopi Seccional Cauca	Carrera 10a No 1n- 74	8239984
Beifa	Calle 4 No 13-94	
	Bloque D Oficina 202	8385932

Vehiculos Para Turismo Nacional e Internacional

Cooperativa Integral de Taxis Belalcazar	Terminal de transportes	8234301
--	-------------------------	---------



Rutas del buen Sabor

Popayán

Oferta Gastronómica



Restaurantes

Popayán, Cauca, Colombia

HOTEL DANN MONASTERIO

Comida Nacional e Internacional
Calle 4 No. 10-14
Tel: 242191 Cel: 3117988169

LA PLAZUELA

Comida Típica, Fusión e Internacional - Café
Calle 5 No. 8 - 13 - Tel. 824 1084

EL RECUERDO

Pizzería y Comida Internacional
Cra 6 No. 16AN - 23 - Tel. 823 3156

MAPANCA

Crispes y Postres
Cl. 8N No. 12 - 36 - cel. 317 439 3094
Domicilios: 820 2677

JENGIBRE

Restaurante y Cafetería
Cra 7 No 2 -38 Tel: 8205456

LA JULIANA

Restaurante
Km 15 vía Panamericana - Popayán - Cali

ZAN ANGHEL

GOURMET
Sandwiches - Costillas - Pastas
Cra. 8 No. 17AN - 15 Tel.823 13 85

ITALIANO Y PIZZERIA

Pizza Y Pastas
Calle 4 No. 8 - 83 - Tel. 824 0607

FENG HUANG

Comida China
Cra 11 No. 8N - 25 - Tel. 823 2711
823 0305

LA BLANCA

Salsamentaria
Centro Cra 6 No. 5 - 68 - Tel. 8240446
Norte Cra 9 No. 14N - 08 - Tel. 8233657

YOGEN FRUZ

Heladería y café Gourmet
Cra 9 No 5N 03 Tel: 8204163

JJ. PARRILLA Y MAR

Restaurante
Calle 27N No. 7c - 06 - Tel. 820 33 13



Cajibío

"Rincón musical de Colombia"



Músicos de Cajibío



Cajibío es considerada por muchos la capital musical del Cauca y el Occidente Colombiano. Allí han nacido ilustres compositores como Leonardo Pasos y Efraín Orozco, autor de las canciones "Señora María Rosa", "El Regreso" y allá en la Montaña".



Finca La Claudia



Altura: 1756 msnm
Temperatura Promedio: 19° C
Distancia desde Popayán:
29 km de Popayán
Gentilicio: Cajibianos

A pocos minutos de esta granja, en la Vereda El Túnel de Cajibío, aguarda la finca La Claudia. Allí se encuentra un sendero que hace homenaje al agua y al paisaje, un vivero de anturios, el rincón de las orquídeas, la cascada el manantial y el lago de las garzas.



A 28 km de Popayán, en la vereda El Lago, se encuentra el Centro turístico Pinar del Lago, construido en el año 1974. En este lugar se pueden realizar paseos en bicicletas acuáticas, pesca deportiva y recorrido por el sendero ecológico de ésta misma finca. También ofrece servicio de hospedaje.



Pinar del Lago

Una gran oportunidad para los amantes de la naturaleza, los observadores de aves y para quienes disfrutan de una actividad espiritualmente renovadora.

Observatorio de Aves “Villa Margarita”

Area campestre situada a 20 minutos de Popayán, rumbo a la población de Timbio.



Pueden observarse placidamente, a escasos metros, cerca de 25 especies de Aves en busca de alimento, solitarias, en pareja o en familia. En tranquila caminata por vía pavimentada podrán observarse otras 10 especies.

Y de acuerdo a la época del año podrá observarse más de 50 especies alares.

Conoceremos las especies que con más frecuencia visitan a Popayán y a sus áreas vecinas, en buena parte plasmadas en el libro (Guía de campo)
Aves de Colombia
/ Aves de la Meseta de Popayán del Observador de Aves (Birdwatch)
Oscar Orozco Pastrana.

Informes: Oscar Orozco Pastrana. Cel. 3103810904.
Email: oro1029@hotmail.com. www.avesencolombia.com




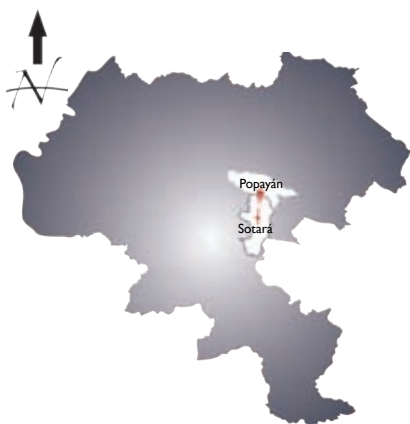
El Molino del Sabio Caldas

Paispamba

“País de los vientos”

Tan sólo a una hora en carro desde la capital del Cauca, nos aguarda Paispamba, región custodiada por el volcán del mismo nombre, conocida por la casa y el molino de piedra que fueron construidos por el Sabio payanés Francisco José de Caldas para beneficiamiento del trigo.

Este lugar es de gran significado histórico por cuanto allí vivió parte de su niñez y adolescencia el Sabio Caldas, en mismo sitio fue arrestado y luego conducido a Bogotá para ser fusilado.



Cascada San Roque

SOTARA

Altura: 2600 msnm

Temperatura Promedio: 13° C - 14° C°

Distancia desde Popayán: 41 km de Popayán

Gentilicio: Sotareños





Valle del Patía

El Valle del Patía nos espera...



Río Guachicono

Patía



Tomando la ruta hacia el sur, nos encontramos con el Valle del Patía. El nombre de Patía, se debe a que esta región estuvo habitada por el pueblo indígena Patía que se ubicó en la parte plana del territorio.



Kayak sobre Río Patía

El Bordo
Altura: 910 m
Temperatura Promedio: 23°C
Extensión: 723 km²
Distancia desde Popayán: 82 km



El Valle del Patía posee un clima cálido, su oferta turística es paisajística en sitios como el Hoyo, Potrerillo, la India, Angulo, la Barca, las Juntas, las Cuevas de Uribe, la Microcuenca de los ríos Guachicono y San Jorge, Galíndez y el Cerro de Manzanillo.

Sobresalen en su cultura, las artesanías en totumo y el bambuco patiano interpretado por las Cantaoras de Patía como su máxima expresión, además de su gastronomía típica con la mazamorra, el guampín, el kumis patiano, la carne ahumada y las frutas.



Cantaoras del Patía



Frutas del Patía

Sus atractivos naturales ofrecen las condiciones para la práctica de disciplinas de deportes de aventura como Kayak en el río Patía y Guachicono, Rappel en los acantilados de las Cuevas de Uribe; senderismo y caminatas ecológicas, ciclo montañismo sobre una ruta de 50 Km. por carreteras terciarias de los Municipios de Patía y Balboa.



Rappel - Cuevas de Uribe

También se practica el cañoning sobre grandes rocas sólidas que son bañadas por las cristalinas y refrescantes aguas de la quebrada de Boquirroto, en la vereda de Reyes, Corregimiento de Piedrasentada.



SERVICIO ELECTROMECHANICO ZAPATA

Reparación de Alternadores y Arranques
Bombas de Agua
Variedad de Soldadura
Bobinado de Plantas y Motobombas
Mecánica en General
Servicio de Torno y Prensa
Servicio de Scanner.



Vía Panamericana # 23-43 Barrio Puerto Nuevo.
Tel. 8 261201 Cel. 320 6860046 - El Bordo - Cauca

HB

Hecho para soñar

Habitaciones con Baño Privado - Tv - Direc Tv
Servicio de Lavandería - Fax - Bar - Comidas Rápidas
Internet Banda ancha

HOTEL LOS BALCONES PLAZA



Carrera 1 No. 3 - 52 Tel. 8262509 - Cel. 316 655 32 89
El Bordo - Cauca

EL KUMIS DE GILMA EL ORIGINAL

Bienvenidas



Via Panamericana
Corregimiento de Patía
Cel. 317 5127414

Punto de Venta en la Plaza
Nuestra Señora de las Mercedes
El Bordo - Cauca

PARADOR TURISTICO PATIA

Restaurante - Piscina para Niños y Adultos
Juegos infantiles - Cabañas - Bar - Discoteca
Salón de Eventos - Amplias Zonas Verdes

Kilómetro 93 Vía Panamericana Popayán - Pasto.
Tel. 032 8701316. Cel. 300 4692626 - 300 3837904





Parapente sobre Valle del Patía



El Parapentismo es una de las modalidades de deportes extremos que mayor auge ha tenido en la región del Valle del Patía, razón por la cual cada año se organiza, en época de verano, el encuentro internacional de parapentismo con afluencia masiva de público al balneario de la Barca, lugar de aterrizaje de los parapentistas que despegan del voladero del Balboa.

Balboa, por sus características geoclimáticas, la región es catalogada como una de las mejores a nivel nacional para la práctica de este deporte.



PUNTO DE INFORMACION TURISTICA “PIT” EL BORDO

Calle 7 # 1-62 Barrio Balboita
Tel. 8 26 20 79
E-Mail: asoturp@ccc Cauca.org.co
El Bordo - Cauca



PATIA
AGUA, SOL Y ALEGRÍA



ASOTURP
UN CONCEPTO DE NATURALEZA



Macizo Colombiano

“La estrella hidrográfica de Colombia”



Laguna La Magdalena

Colombiano



En el Macizo Colombiano, en el sector de Valencia, se encuentra un conjunto de lagunas de incomparable belleza, entre otras, la Magdalena, Santiago y Cusiyaco.



Laguna de Santiago

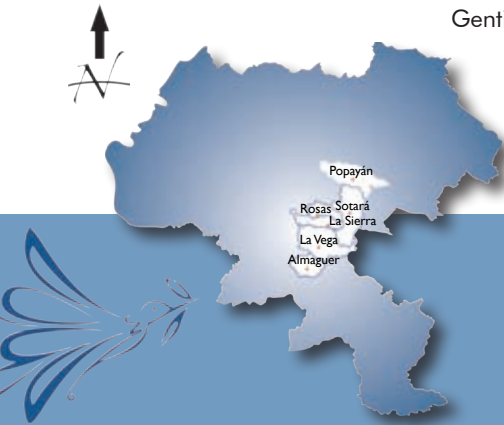
San Sebastián

Altura: 2.010 msnm

Temperatura: 12°C

Distancia desde Popayán: 220 km

Gentilicio: Sebastianeños



Incustado en el corazón del imponente Macizo Colombiano nos encontramos la pintoresca población de San Sebastián, cuyas arquitectura colonial nos regala una postal de belleza particular.



Descendiendo, a unas tres horas en carro, está la población de Bolívar, muy reconocida por su tradición artesanal y su gastronomía.

A comienzos del mes de enero se celebran los "Carnavales de blancos y negros", célebres por las carrozas, pero sobre todo sus globos de papelillos multicolores. Este evento fue inscrito como record guiness en el 2009 por elevar mas de cinco mil globos al mismo tiempo.



Hipogeo

Tierradent

“Patrimonio Cultural de la Humanidad”

Unesco



Tra



*P*ara reencontrarse con el pasado milenario de esta tierra, hay que ir a Tierradentro, declarado como Patrimonio Cultural de la Humanidad por la Unesco en 1995.



Interior Hipogeo



Tierradentro comprende el área que rodea la población de San Andrés de Pisimbalá, en el Municipio de Inzá.

Guarda el conjunto funerario precolombino más importante de América y permite acceder a los vestigios de una civilización perdida, cuyos mitos y costumbres dejan ver lo fastuoso de su origen. Los principales atractivos lo conforman hipogeos, excavaciones subterráneas en roca volcánica que cuentan con una arquitectura única en el mundo, su interior está pintado de colores blanco, negro y rojo, con formas geométricas, zoomorfas y antropomorfas. Se destacan el alto de Segovia, el Duende, el Tablón, Alto de San Andrés y el Aguacate.



Municipio de Inza
Altura: 1.800 m
Temperatura Promedio: 19°C
Distancia desde Popayán: 91 km
Gentilicio: Inzaeños



Tierradentro también cuenta con el Museo Etnográfico y el Museo Arqueológico. El Museo Etnográfico cuenta con gran variedad de objetos utilizados por los grupos paeces que habitan la zona. También presenta la historia de Juan Tama, uno de los líderes paeces mas reconocidos.



Museo Etnográfico



El Museo arqueológico exhibe gran cantidad de estilos de urnas funerarias, reconstruye diferentes formas de entierros, características y particularidades de los hipogeos y sus posibles técnicas de elaboración.





Templo Doctrinero San Andrés de Pisimbalá

Además se puede apreciar los templos doctrineros de San Andrés de Pisimbalá y Santa Rosa, que se destacan por su belleza simple y su estrecha relación con la historia del pueblo Nasa después de la llegada de los españoles.

V

isitar Tierradentro es muy económico y brinda varias posibilidades de alojamiento.

Para alcanzar a disfrutar de los atractivos de esta parte del Cauca se debe pasar por lo menos una noche en la región.



Templo Doctrinero Santa Rosa de Lima



Indígena Guambiana

Silvia

Etnocultura y paisaje



Resguardo Indígena de Guambia



Este municipio está ubicado al nororiente del departamento del Cauca, en las faldas de la cordillera central.

La zona rural, cuenta con atractivos paisajísticos y ambientales, además la presencia de las etnias Guambiana y Nasa.



Resguardo Indígena de Guambia




Altura: 2621 msnm
Temperatura Promedio: 15C
Distancia desde Popayán: 59 km
Gentilicio: Silvianos

Silvia es un municipio con celebraciones como el carnaval de blancos y negros a principio de año, la Semana Santa y la fiesta patronal en honor de la Virgen del Rosario de Chiquinquirá, que se celebra en el mes de julio.

La población ofrece una infraestructura diversa en hoteles, restaurantes, cafeterías, para atención al visitante.

Silvia



PRESTADORES DE SERVICIOS TURÍSTICOS CON RNT

Alojamiento y Hospedaje

Hotel de Turismo de Silvia	Calle 10 No 1-18	8251076
Casa Turística de Silvia	Carrera 2 No 14-39	8251034

CARACOL
RADIO

1330 A.M.



106.1 F.M.



98.1 F.M.




Puracé

Reserva de la biosfera

Unesco



PNNP - Volcán Puracé



*H*acia el oriente de Popayán, está el volcán Puracé, ubicado en el Parque Nacional Natural Puracé, que hace parte del Cinturón Andino, reconocido por la Unesco como reserva de la biósfera.



PNNP - Condor de los Andes - Puracé



Altura: 2.850 m
Temperatura Promedio: 16°C
Distancia desde Popayán: 30 km
Gentilicio: Puraceños



El parque se halla dentro del Macizo Colombiano y la sierra volcánica de los Kokonucos. La flora y la fauna prevalecen en gran variedad destacándose los robles, encenillos, el frailejón, llamado así porque de lejos parecen frailes cubiertos por sus capuchas; el venado conejo, el oso de anteojos, águilas y el majestuoso cóndor de los andes.

Otros lugares de interés son: la Laguna de San Rafael, el Valle de los Frailejones, las cascadas de Bedón y San Nicolás, el volcán Puracé y las termales de San Juan.

Al pie del volcán está Coconuco, cabecera del Municipio de Puracé en la Popayán-San José de Isnos, conocida por los numerosos afloramientos de aguas termales ricas en propiedades medicinales; las más visitadas son: Agua Tibia y Agua Hirviendo.



En Coconuco se encuentra la antigua Hacienda del General Tomás Cipriano de Mosquera, un lugar lleno de historia y adornado con exuberantes jardines, que dan cuenta de la riqueza del paisaje volcánico.



Hacienda General Mosquera- Coconuco

Puracé



PRESTADORES DE SERVICIOS TURÍSTICOS CON RNT

Nombre

Dirección

Teléfono

 Agencia de Viajes Operadora

Koko Tours

Barrio Santa Monica
El Cruce la "Y"

3147067053

 Alojamiento y Hospedaje

Hosteria Coconuco

Purace

28277013



TERMALES DE AGUA HIRVIENDO

Cabildo Indígena de Kokonuco
Ofrece a su distinguida clientela servicio de bar,
restaurante, zona de camping, cabañas, piscinas y toboganes.

INFORMES: Marylin Tenorio Cel: 3133488835

TERMALES AGUATIBIA

Vida para tu cuerpo, energía para tu alma

DIEGO ANGULO ROJAS

Cel. 315 5786111

Tel. (57) -2- 8241161

Fax (57) -2- 8241961

Popayán

Km. 4 vía Coconuco - Paletara, Cauca, Colombia - diegoanguatibia@yahoo.es






Norte del Cauca

Cultura, Paisaje y desarrollo industrial



Represa Salvajina



Después de disfrutar de los páramos, su historia, flora y fauna, el Cauca nos invita a conocer el Norte del Cauca, rico en cultura, paisaje y desarrollo industrial. La represa de la Salvajina invita a realizar actividades de pesca deportiva y camping.



Telar Artesanal



Tejido Telar Artesanal



En la ruta norte se destacan: Tunía, en el municipio de Piendamó. Lugar de artesanías: tejidos en telar artesanal y platos típicos.

En menos de una hora en carro, desde Tunía llegamos al Norte del Cauca, destacado por su desarrollo agroindustrial y algunos atractivos de tipo natural, cultural e histórico.



Capilla Santa Barara - Dominguito

En Santander de Quilichao se destaca en la Vereda Dominguito, la Capilla Santa Bárbara de Dominguito, bello templo colonial declarado Monumento Nacional en 1984, que cuenta con un teatrino en piedra de cantera a un lado de la capilla donde los habitantes de la localidad acostumbran realizar en épocas decembrinas bailes denominados Fugas de adoración al divino Niño.



A nivel histórico, Santander de Quilichao ofrece al turista la posibilidad de realizar un recorrido partiendo del mirador de Belén, pasando por el Parque Simón Bolívar, reconocido por poseer uno de los árboles de Samán más grandes en su especie de Colombia.



Saman - Parque Simón Bolívar

En el Municipio de Caloto se encuentra la Hacienda Japio escenario de muchos acontecimientos políticos en el siglo XIX. En ella se libraron batallas y se firmaron pactos; allí se alojó varias veces Simón Bolívar.



Nombre	Dirección	Teléfono
--------	-----------	----------

➤ Agencia de Viajes Operadora

Pilar Tour Caldono	Carrera 3 No 4 42 Barrio Bolivar	8473411
-----------------------	----------------------------------	---------

➤ Agencia de Viajes y Turismo

Pronalcoa Pronaltour Santander de Quilichao	Calle 4 No 11-75 P.2	3148138111
--	----------------------	------------

Excursiones Piendao Piendamó	Carrera 11 No 15 03	8470593
---------------------------------	---------------------	---------

➤ Empresa de Transporte Terrestre

Transpiendamó Piendamó	Calle 7 No 12 40	8470435
---------------------------	------------------	---------

Cooperativa Transtunia Tunia - Diagonal Al Puente Piendamó		8471824
---	--	---------

➤ Alojamiento y Hospedaje

Andes Resort Santander de Quilichao	Kilometro 35 Via Cali-Popayan Corregimiento Cuprecia, Condominio Campestre Los Andes	3330000
--	--	---------

Hotel y Restaurante Tunia Piendamó	Vereda El Hogar	3136619375
---------------------------------------	-----------------	------------

➤ Oficina de Representación Turística

Representaciones y Destinos	Calle 5 No 5 91	8298748
Salsatour Santander de Quilichao	Calle 7 No 12 10	8292625



Pacífico Caucano

“El Cauca también es Pacífico”



Isla Gorgona



D

entro de lo diverso que es el Cauca, esta la Gorgona, la principal Isla del Pacifico Colombiano, declarada Parque Nacional Natural.



Esteros - Guapi



Altura: 5 m.s.n.m
Temperatura: 29°C
Gentilicio: Guapireños
Distancia desde Popayán:
20 minutos Vía Aérea

Para llegar la Gorgona es necesario visitar Guapi, un lugar que goza de una gastronomía exquisita, con hombres y mujeres privilegiados para la elaboración de artesanías en hoja de palma, así como de instrumentos musicales.

Saliendo de Guapi en busca del mar, se disfruta de un paseo por los esteros, que son el anuncio del estuario que convoca las aguas del río guapi con las del mar pacífico, su generosa flora y fauna son el mejor motivo para conocer y volver a esta región mágica del sur occidente Colombiano.



Gastronomía Guapireña



Artesanías Hoja de Palma 89

El Parque Nacional Natural Isla Gorgona, engloba 49.000 hectáreas, y está a una distancia de 64 kilómetros de Guapi.

La vegetación es una densa selva tropical parecida a la continental, con plantas endémicas, y poblada de micos cariblancos, aves marinas, variedad de tortugas, cangrejos y serpientes.



Ballena Jorobada

Cada año llegan las ballenas jorobadas o yubartas acompañadas de sus ballenatos, provenientes del polo sur en busca de agua tibia. Gracias a estos episodios la isla se ha convertido en un laboratorio de diferentes disciplinas y genera un turismo de tipo educativo-científico.

Entre sus atractivos están además: Playa Blanca, Playa Yundigua, Playa Palmeras, El Viudo, Playa Escondida, El Horno, Gorgonilla, y por supuesto, la antigua Prisión de Gorgona, que actualmente sirve como huella de lo que antes fue un lugar de reclusión, y hoy en día es un espacio absorbido por la generosa naturaleza.



Isla Gorgonilla

Pacífico

PRESTADORES DE SERVICIOS TURÍSTICOS CON RNT

 Alojamiento y Hospedaje

Concesion Gorgona
Hotel Río Guapi

Parque Nacional Gorgona 6645050
Carrera 2a No 10 40 8400196

Parque Nacional Natural Gorgona



Naturalmente... AVIATUR

Información y reservas: Aviatur Popayán, Calle 4 No 8 - 69, Teléfono 820 8674,
Fax: 822 0583. E - mail: ja_fernandez@aviatur.com.co

Aviatur S.A., está sujeta al régimen de responsabilidad que establece la ley 300/96 y el D.R. 1075/97. "La explotación y el abuso sexual de menores de edad es sancionado con pena privativa de la libertad, de conformidad con lo previsto en la ley 679 de 2001."



Cuando Viaje Tenga en Cuenta

Antes de tomar un servicio de Hotel, Agencia de Viajes o Guía Turístico verifique que esté inscrito en el Registro Nacional de Turismo (RNT) Ley General de Turismo - Ley 300/96.

En el Destino Turístico

- Tenga a la mano un mapa de la ciudad que visite, conozca las condiciones de seguridad de los diferentes sectores, sitios a visitar y horarios de atención al público.
- Tenga siempre los teléfonos y direcciones de donde se encuentra hospedado y de lugares donde se dirige, así como los sitios de atención de emergencias.
- Evite usar joyas u otros accesorios que llamen la atención.
- Las Empresas de Turismo están en la obligación de brindarle un seguro durante su recorrido.
- Evite juegos de azar en las calles.
- Desconfíe de ayudas sospechosas.
- Porte fotocopia de su cédula ó pasaporte y demás documentos, podría necesitarlos

En el Vehículo

- Antes de partir verifique el buen estado de su vehículo, documentación exigida, botiquín y equipo de carreteras.
- Siempre utilice los cinturones de seguridad
- Nunca exceda los límites de velocidad permitidos
- No deje en los vehículos objetos de valor.
- Los niños deben ir en los asientos traseros del vehículo
- Asegúrese de cerrar correctamente su vehículo en el estacionamiento y de no dejar objetos de valor en él.
- Tenga presente el pico y placa de la ciudad a visitar
- El licor y la gasolina son una mezcla fatal.

Su seguridad es nuestro compromiso...





En el Hotel

- Fíjese en los precios de los servicios ofrecidos por el hotel deberán estar expuestos al público.
- Al registrarse en el establecimiento mantenga su equipaje a la vista.
- Al salir de su habitación, verifique si fue correctamente cerrada.
- Durante su estancia en la habitación permanezca con la puerta cerrada.
- Nunca deje las llaves de su habitación sobre el mostrador, cerciórese de que el empleado de la recepción las reciba
- Nunca deje objetos de valor o dinero en efectivo en la habitación, utilice las cajillas de seguridad.
- Si padece de alguna enfermedad o requiere algún tratamiento infórmelo a la Gerencia al ingresar al establecimiento.
- Infórmese de algunos servicios que le pueden ser útiles (médicos, Policía, cajeros automáticos, centros de información turística, etc.).

Cualquier inquietud, sugerencia o denuncia comuníquela a la Policía de Turismo que le orientará en todo el país.

Líneas de Emergencia e Información

DEPENDENCIA	TELEFONO	MARCACIÓN GRATIS
•Policía Nacional	8234065	123
•Policía de Turismo	8220916	
•Policía de Carreteras	8232199	#767
•Policía Aeropuerto	8201530	
•Gaula	8235318	165
•Bomberos	8231313	119
•Cruz roja	8232335	
•Das	8231889	153
•Fiscalía	8240088	
•Defensa Civil	8236002	

OTROS TELEFONOS DE INTERES

- | | |
|--------------------------------|---------|
| • Parques Nacionales Naturales | 8231279 |
| • Cámara de Comercio (Turismo) | 8243625 |
| • Junta Prosemana Santa | 8242979 |

